

136°0'W

132°0'W



Aboriginal Affairs and Northern Development Canada / Affaires autochtones et Développement du Nord Canada

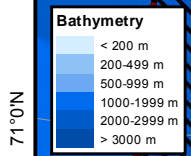
2011 - 2012

Northern Oil And Gas Branch
Call for Bids - Winning Bids
Beaufort Sea - Mackenzie Delta
Note: map for illustrative purposes only.

Direction du pétrole et gaz du Nord
Appel d'offres - Offres retenues
Mer de Beaufort - Delta du Mackenzie
Nota: carte présentée comme aide visuelle seulement.

- Line A. see Call for Bids / Ligne A. voir l'appel d'offres
- Outer boundary of the call / périmètre de la demande de désignations
- Licences within this area subject to work prohibition (refer to call documents) / Les licences et permis de cette aire sont sujets à une interdiction de poursuivre les travaux (veuillez vous référer aux documents de la Demande de désignations)
- Inuvialuit 7(1)(b) Land (surface only) / Terres des Inuvialuit 7(1)(b) (surface seulement)
- Migratory Bird Sanctuary / Refuge d'oiseaux migrateurs

- Areas not available: / Régions non disponibles :**
- Existing Oil & Gas Rights / Droits pétroliers actuels
 - Marine Protected Area / Zone de protection marine
 - Kendall Island Migratory Bird Sanctuary / Refuge d'oiseaux migrateurs de l'île Kendall
 - Other / autre
 - Inuvialuit 7(1)(a) Land (surface & subsurface) / Terres des Inuvialuit 7(1)(a) (surface et sous-sol)
- For information on environmental sensitivities, please refer to the Petroleum and Environmental Management Tool (PEMT) at www.aadnc-aandc.gc.ca/eng/1100100036632
 Pour de l'information sur les sensibilités environnementales, veuillez vous référer à l'outil de gestion de l'environnement et des ressources pétrolières (OGERP) au : www.aadnc-aandc.gc.ca/eng/1100100036632



71°0'N

70°0'N

140°0'W


136°0'W

132°0'W

128°0'W

OGMD 2012-09

Beaufort Sea
Mer de Beaufort



île Banks
Island

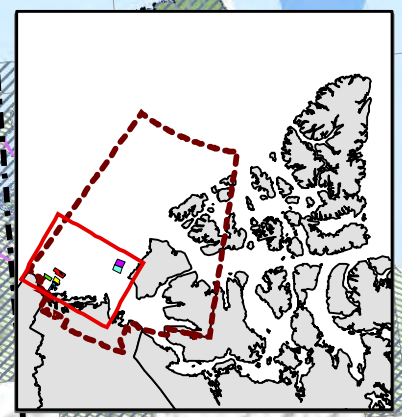
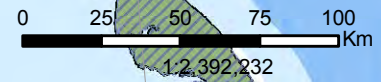
72°0'N

71°0'N

70°0'N

69°0'N

Winning Bids / Offres retenues			
Parcel(le)	Rep	Ha	Bid/Offre
BSMD2012-01	Franklin Petroleum Limited	134,142	\$1,251,088.00
BSMD2012-02	Franklin Petroleum Limited	93,483	\$1,251,088.00
BSMD2012-03	Franklin Petroleum Limited	99,324	\$1,251,088.00
BSMD2012-04	Franklin Petroleum Limited	201,101	\$1,251,088.00
BSMD2012-05	Franklin Petroleum Limited	187,200	\$1,251,088.00
BSMD2012-06	Franklin Petroleum Limited	190,650	\$1,251,088.00



Line A / ligne A

Tuktoyaktuk

N.W.T. / T.N.-O.

Parc national
IUVAVIK
National Park

Yukon

USA