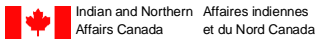


-125° -120° -115° -110° -105° -100° -95° -90° -85° -80° -75° -70°







2005-06

Northern Oil and Gas Directorate
Call For Nominations
Arctic Islands of Nunavut

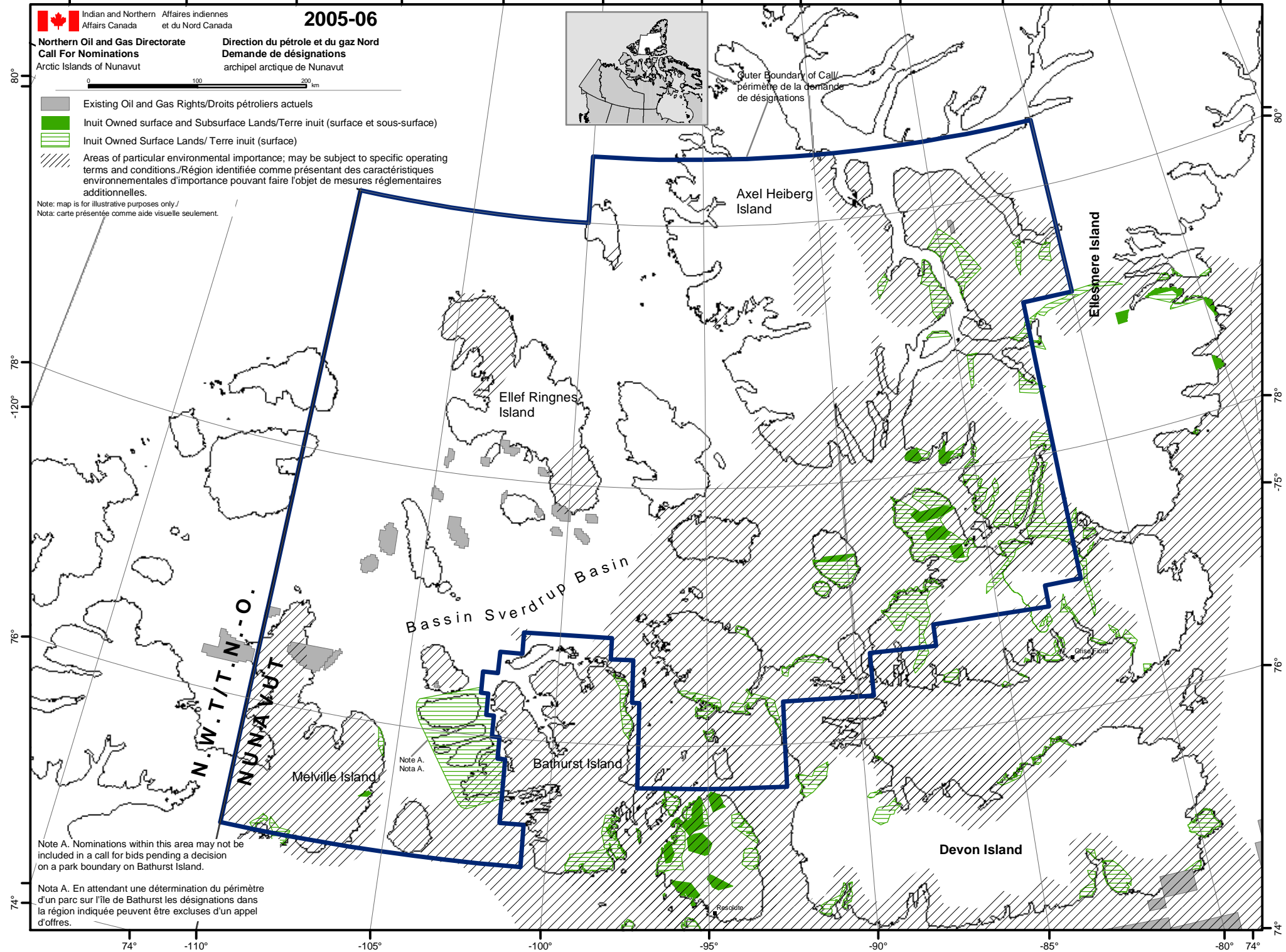
Direction du pétrole et du gaz Nord
Demande de désignations
archipel arctique de Nunavut



Outer Boundary of Call/
périmètre de la demande
de désignations

-  Existing Oil and Gas Rights/Droits pétroliers actuels
-  Inuit Owned surface and Subsurface Lands/Terre inuit (surface et sous-surface)
-  Inuit Owned Surface Lands/ Terre inuit (surface)
-  Areas of particular environmental importance; may be subject to specific operating terms and conditions./Région identifiée comme présentant des caractéristiques environnementales d'importance pouvant faire l'objet de mesures réglementaires additionnelles.

Note: map is for illustrative purposes only/
Nota: carte présentée comme aide visuelle seulement.



N.W.T./I.N.-O.
NUNAVUT

Bassin Sverdrup

Note A.
Nota A.

Note A. Nominations within this area may not be included in a call for bids pending a decision on a park boundary on Bathurst Island.

Nota A. En attendant une détermination du périmètre d'un parc sur l'île de Bathurst les désignations dans la région indiquée peuvent être exclues d'un appel d'offres.

74° 76° 78° 80° 74° -110° -105° -100° -95° -90° -85° -80° 74°