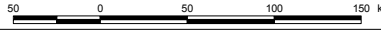





 Indian and Northern Affairs Canada / Affaires indiennes et du Nord Canada

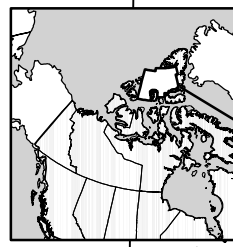
2002

**Northern Oil and Gas Directorate** / **Direction du pétrole et du gaz du Nord**  
**Call For Nominations** / **Demande de désignations**  
 Arctic Islands of Nunavut / archipel arctique de Nunavut



-  Existing Oil and Gas Rights/Droits pétroliers actuels
-  Inuit Owned surface and Subsurface Lands/Terre inuit (surface et sous-surface)
-  Inuit Owned Surface Lands/ Terre inuit (surface)
-  Areas of particular environmental importance; may be subject to specific operating terms and conditions./Région identifiée comme présentant des caractéristiques environnementales d'importance pouvant faire l'objet de mesures réglementaires additionnelles.

Note: map is for illustrative purposes only. / Nota: carte présentée comme aide visuelle seulement.



Outer Boundary of Call/ périmètre de la demande de désignations

Note A. Nominations within this area may not be included in a call for bids pending a decision on a park boundary on Bathurst Island.

Nota A. En attendant une détermination du périmètre d'un parc sur l'île de Bathurst les désignations dans la région indiquée peuvent être exclues d'un appel d'offres.