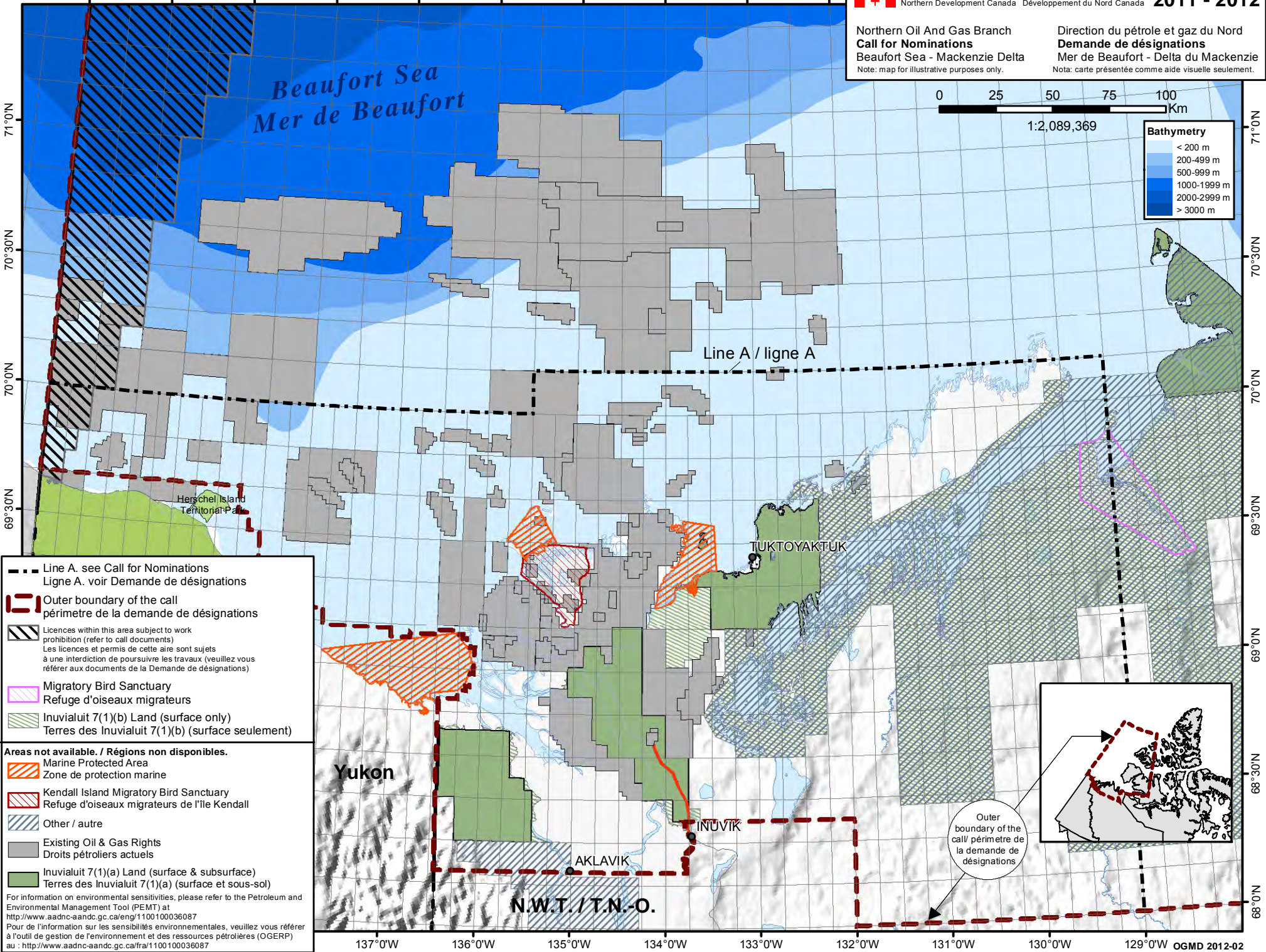
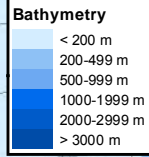





Northern Oil And Gas Branch
Call for Nominations
 Beaufort Sea - Mackenzie Delta
 Note: map for illustrative purposes only.


Direction du pétrole et gaz du Nord
Demande de désignations
 Mer de Beaufort - Delta du Mackenzie
 Nota: carte présentée comme aide visuelle seulement.




--- Line A. see Call for Nominations
Ligne A. voir Demande de désignations


 **Outer boundary of the call**
périmètre de la demande de désignations


 **Licences within this area subject to work prohibition (refer to call documents)**
Les licences et permis de cette aire sont sujets à une interdiction de poursuivre les travaux (veuillez vous référer aux documents de la Demande de désignations)


 **Migratory Bird Sanctuary**
Refuge d'oiseaux migrateurs


 **Inuvialuit 7(1)(b) Land (surface only)**
Terres des Inuvialuit 7(1)(b) (surface seulement)


Areas not available. / Régions non disponibles.

 **Marine Protected Area**
Zone de protection marine

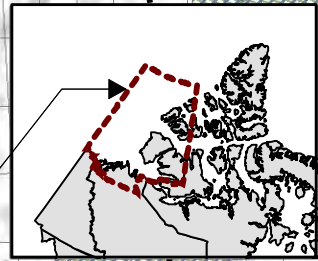
 **Kendall Island Migratory Bird Sanctuary**
Refuge d'oiseaux migrateurs de l'île Kendall

 **Other / autre**

 **Existing Oil & Gas Rights**
Droits pétroliers actuels

 **Inuvialuit 7(1)(a) Land (surface & subsurface)**
Terres des Inuvialuit 7(1)(a) (surface et sous-sol)

For information on environmental sensitivities, please refer to the Petroleum and Environmental Management Tool (PEMT) at <http://www.aadnc-aandc.gc.ca/eng/1100100036087>
 Pour de l'information sur les sensibilités environnementales, veuillez vous référer à l'outil de gestion de l'environnement et des ressources pétrolières (OGERP) au : <http://www.aadnc-aandc.gc.ca/tra/1100100036087>



Outer boundary of the call/ périmètre de la demande de désignations