











136°0'W

132°0'W

- - - Line A. see Call for Bids / Ligne A. voir l'appel d'offres
 Outer boundary of the call / périmètre de la demande de désignations
 Licences within this area subject to work prohibition (refer to call documents) / Les licences et permis de cette aire sont sujets à une interdiction de poursuivre les travaux (veuillez vous référer aux documents de la Demande de désignations)
 Inuvialuit 7(1)(b) Land (surface only) / Terres des Inuvialuit 7(1)(b) (surface seulement)
 Migratory Bird Sanctuary / Refuge d'oiseaux migrateurs

Areas not available: / Régions non disponibles :
 Existing Oil & Gas Rights / Droits pétroliers actuels
 Marine Protected Area / Zone de protection marine
 Kendall Island Migratory Bird Sanctuary / Refuge d'oiseaux migrateurs de l'île Kendall
 Other / autre
 Inuvialuit 7(1)(a) Land (surface & subsurface) / Terres des Inuvialuit 7(1)(a) (surface et sous-sol)
 For information on environmental sensitivities, please refer to the Petroleum and Environmental Management Tool (PEMT) at www.aadnc-aandc.gc.ca/eng/1100100036632
 Pour de l'information sur les sensibilités environnementales, veuillez vous référer à l'outil de gestion de l'environnement et des ressources pétrolières (OGERP) au : www.aadnc-aandc.gc.ca/fr/1100100036632

Bathymetry
 < 200 m
 200-499 m
 500-999 m
 1000-1999 m
 2000-2999 m
 > 3000 m



71°0'N

72°0'N

71°0'N

70°0'N

70°0'N

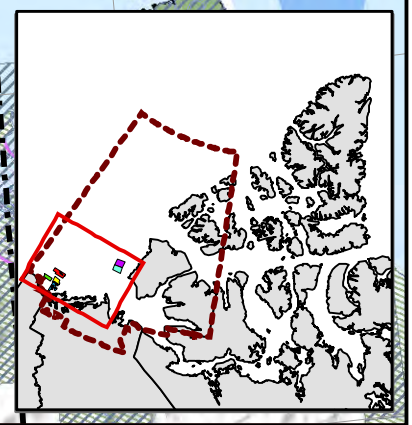
69°0'N

USA
Parc national IUVAVIK
National Park

Yukon

Tuktoyaktuk

N.W.T. / T.N.-O.



140°0'W

136°0'W

132°0'W

128°0'W

OGMD 2012-04

Beaufort Sea
Mer de Beaufort

BSMD 2012-05

BSMD 2012-06

BSMD 2012-04

BSMD 2012-02

BSMD 2012-01

BSMD 2012-03

Line A / ligne A