










Aboriginal Affairs and Northern Development Canada / **Affaires autochtones et Développement du Nord Canada**
Northern Petroleum Resources / **Ressources pétrolières du nord**
Call for Bids / **Appel d'offres**
Central Mackenzie Valley / **Partie centrale de la vallée du Mackenzie**
2012-2013
Amended June 26, 2013 / *Modifiée le 26 juin 2013*
Note: map for illustrative purposes only. / Nota: carte présentée comme aide visuelle seulement.

-  Pipeline (Enbridge Norman Wells)
-  Surface owners are First Nations / Les Premières Nations sont propriétaires de la surface
-  Area subject to specific environmental considerations * / Région sujette à des considérations d'ordre environnementale *
-  Canal Heritage Trail / sentier heritage Canol

- Areas not available: / Régions non disponibles :**
-  Oil & Gas Rights / Droits pétroliers
 -  Surface and subsurface owners are First Nations / Les Premières Nations sont propriétaires de la surface et du sous-sol
 -  Excluded (Interim and/or permanent withdrawal) * / Exclues (retrait provisoire et/ou définitif) *
 -  Provisionally excluded * / Exclues à titre provisoire *

* Areas based on the following Land Use Plans:
 Gwich'in - draft revisions 2010 and Sahtu - draft 3 2010 (subject to updates)
 * Régions basées sur les plans d'utilisation des terres suivants:
 Gwich'in - révision ébauche 2010 et Sahtu - 3e ébauche 2010 (sujet aux révisions)

