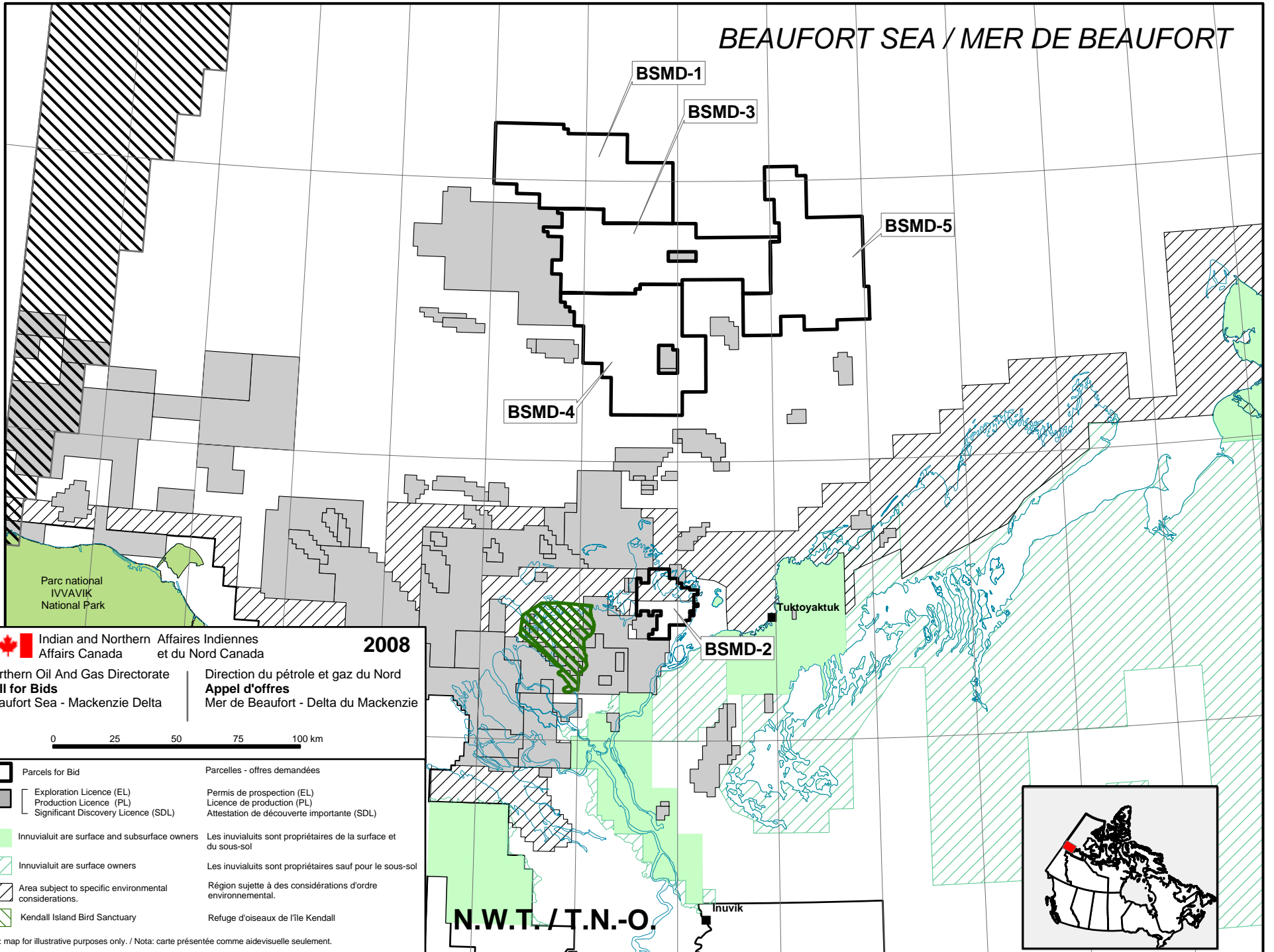



-141° -140° -139° -138° -137° -136° -135° -134° -133° -132° -131° -130° -129° -128°

# BEAUFORT SEA / MER DE BEAUFORT









**2008**


**Indian and Northern Affairs Canada**  
**Affaires Indiennes et du Nord Canada**

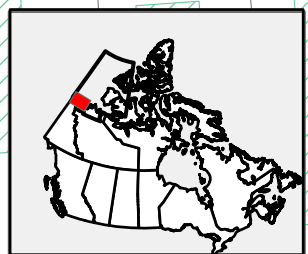
**Northern Oil And Gas Directorate**  
**Call for Bids**  
**Beaufort Sea - Mackenzie Delta**

**Direction du pétrole et gaz du Nord**  
**Appel d'offres**  
**Mer de Beaufort - Delta du Mackenzie**

0 25 50 75 100 km

	Parcels for Bid	Parcelles - offres demandées
	Exploration Licence (EL) Production Licence (PL) Significant Discovery Licence (SDL)	Permis de prospection (EL) Licence de production (PL) Attestation de découverte importante (SDL)
	Inuvialuit are surface and subsurface owners	Les inuvialuits sont propriétaires de la surface et du sous-sol
	Inuvialuit are surface owners	Les inuvialuits sont propriétaires sauf pour le sous-sol
	Area subject to specific environmental considerations.	Région sujette à des considérations d'ordre environnemental.
	Kendall Island Bird Sanctuary	Refuge d'oiseaux de l'île Kendall

Note: map for illustrative purposes only. / Nota: carte présentée comme aidevisuelle seulement.



71°  
70°  
69°

N.W.T. / T.N.-O.

Inuvik

Tuktoyaktuk

BSMD-4

BSMD-1

BSMD-3

BSMD-5

BSMD-2