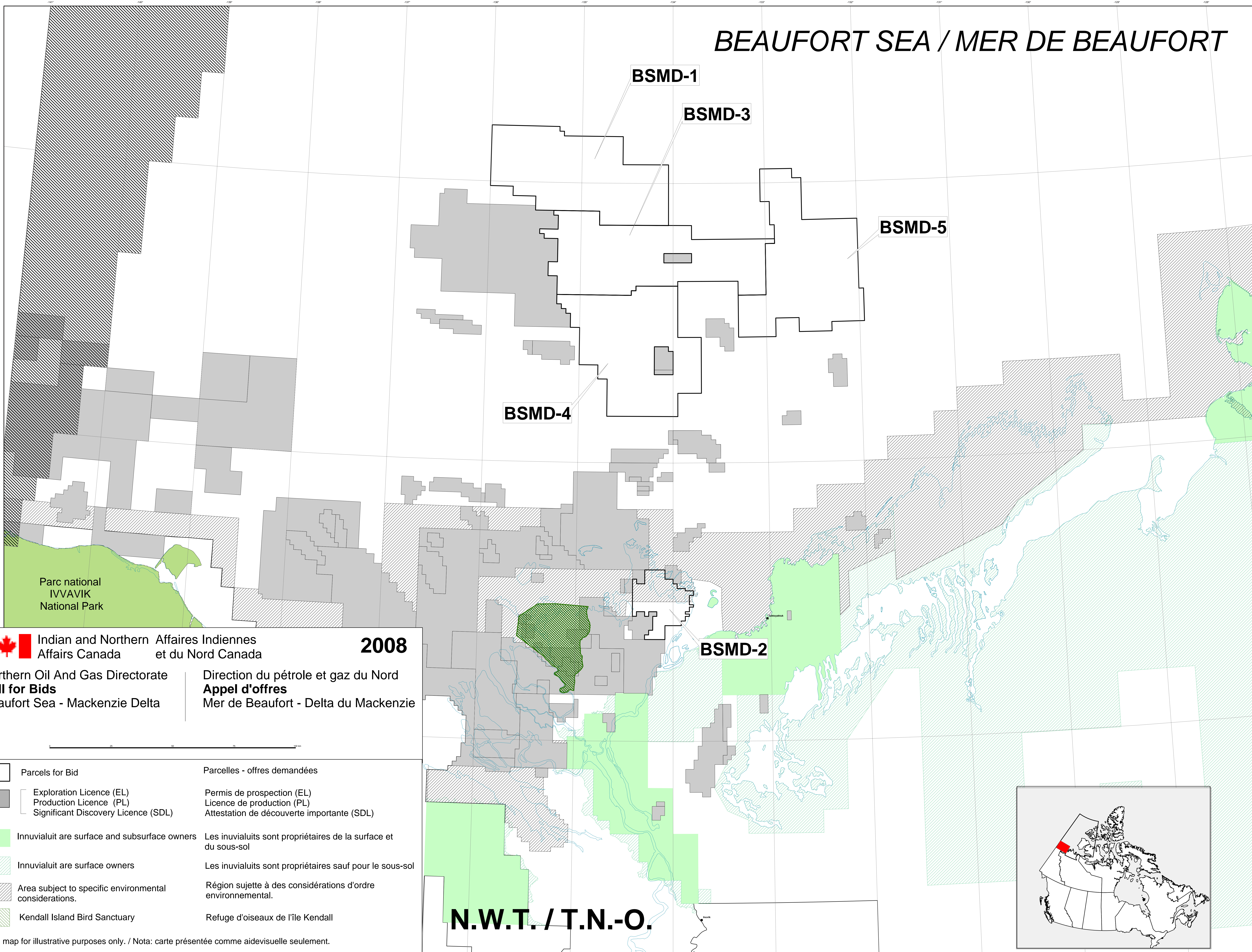


BEAUFORT SEA / MER DE BEAUFORT



BSMD-1

BSMD-3

BSMD-5

BSMD-4

BSMD-2

Parc national
IVVAVIK
National Park







 Indian and Northern Affairs Canada
Affaires Indiennes et du Nord Canada

2008

Northern Oil And Gas Directorate
Call for Bids
Beaufort Sea - Mackenzie Delta

Direction du pétrole et gaz du Nord
Appel d'offres
Mer de Beaufort - Delta du Mackenzie

0 20 40 60 80 100 Kilometers

- | | |
|--|--|
|  Parcels for Bid | Parcelles - offres demandées |
|  Exploration Licence (EL)
Production Licence (PL)
Significant Discovery Licence (SDL) | Permis de prospection (EL)
Licence de production (PL)
Attestation de découverte importante (SDL) |
|  Inuvialuit are surface and subsurface owners | Les inuvialuits sont propriétaires de la surface et du sous-sol |
|  Inuvialuit are surface owners | Les inuvialuits sont propriétaires sauf pour le sous-sol |
|  Area subject to specific environmental considerations. | Région sujette à des considérations d'ordre environnemental. |
|  Kendall Island Bird Sanctuary | Refuge d'oiseaux de l'île Kendall |

Note: map for illustrative purposes only. / Nota: carte présentée comme aidevisuelle seulement.

N.W.T. / T.N.-O.

