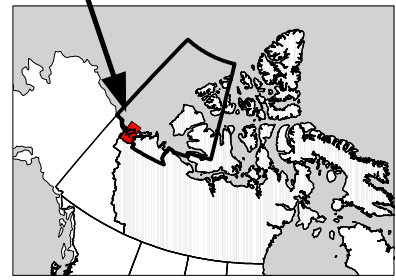





Northern Oil and Gas Directorate  
**Call for Bids**  
Beaufort Sea - Mackenzie Delta

Direction du pétrole et du gaz du Nord  
**Appel d'offres**  
Mer de Beaufort - Delta du Mackenzie



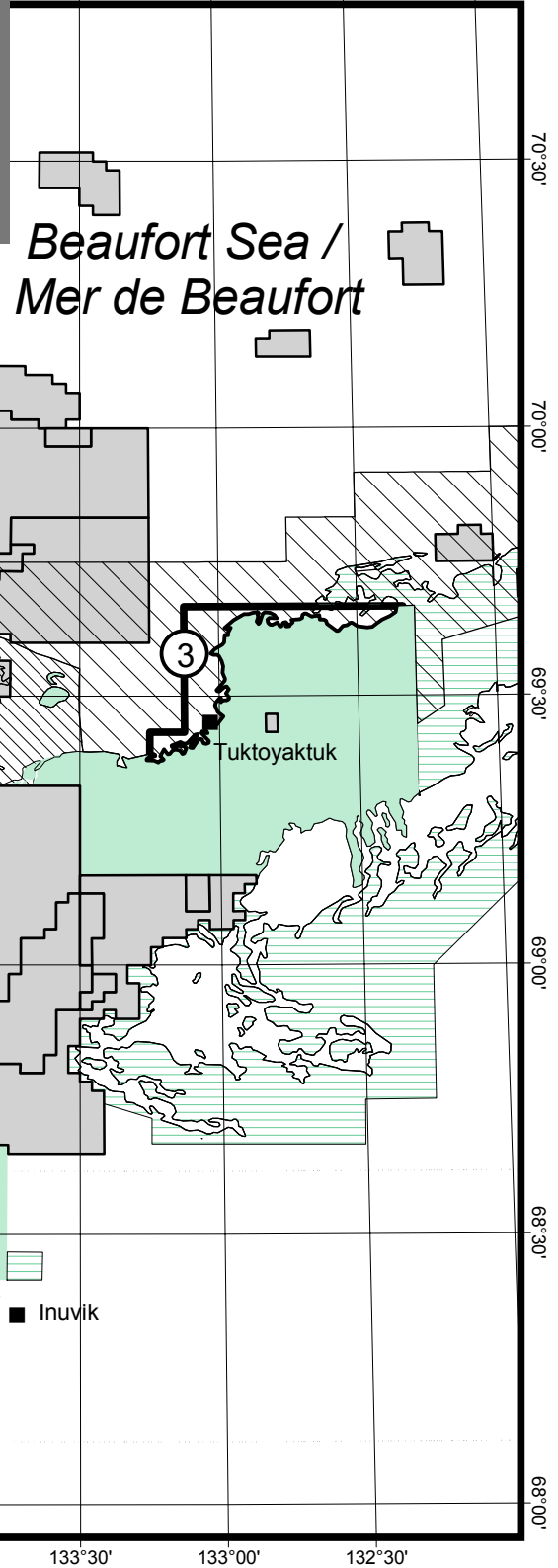
- Parcels for Bid / Parcelles - offres demandées
- Area subject to specific environmental considerations\* / Région sujette à des considérations d'ordre environnemental.\*
- Area expressly identified as being of particular environmental importance\* / Zone expressément identifiée d'une importance environnementale exceptionnelle\*
- Exploration Licence / Permis de prospection (EL)  
Production Licence / Licence de production (PL)  
Significant Discovery Licence / Attestation de découverte importante (SDL)
- Inuvialuit are surface and subsurface owners / les Inuvialuits sont propriétaires de la surface et du sous-sol
- Inuvialuit are surface owners / les Inuvialuits sont propriétaires sauf pour le sous-sol

\* Area identified by Inuvialuit and wildlife specialists as being of particular environmental importance within the Call for Nominations area, and may be subject to additional regulatory terms and conditions. Further, some offshore areas could be a migratory route for whales and be considered sensitive.

\* Région identifiée par les Inuvialuit et des spécialistes de la faune comme présentant des caractéristiques environnementales d'importance pouvant faire l'objet de mesures réglementaires additionnelles. De plus, les cétacés peuvent emprunter certaines routes migratoires dans la zone extra-côtière qui pourraient alors être considéré essentielles.

Note: map for illustrative purposes only. / Nota: carte présentée comme aide visuelle seulement.

133°30' 133°00' 132°30' 132°00'



**Beaufort Sea /  
Mer de Beaufort**

70°00'

70°30'

70°00'

69°30'

69°30'

69°00'

69°00'

68°30'

68°30'

68°00'

68°00'

136°30' 136°00' 135°30' 135°00' 134°30' 134°00' 133°30' 133°00' 132°30'