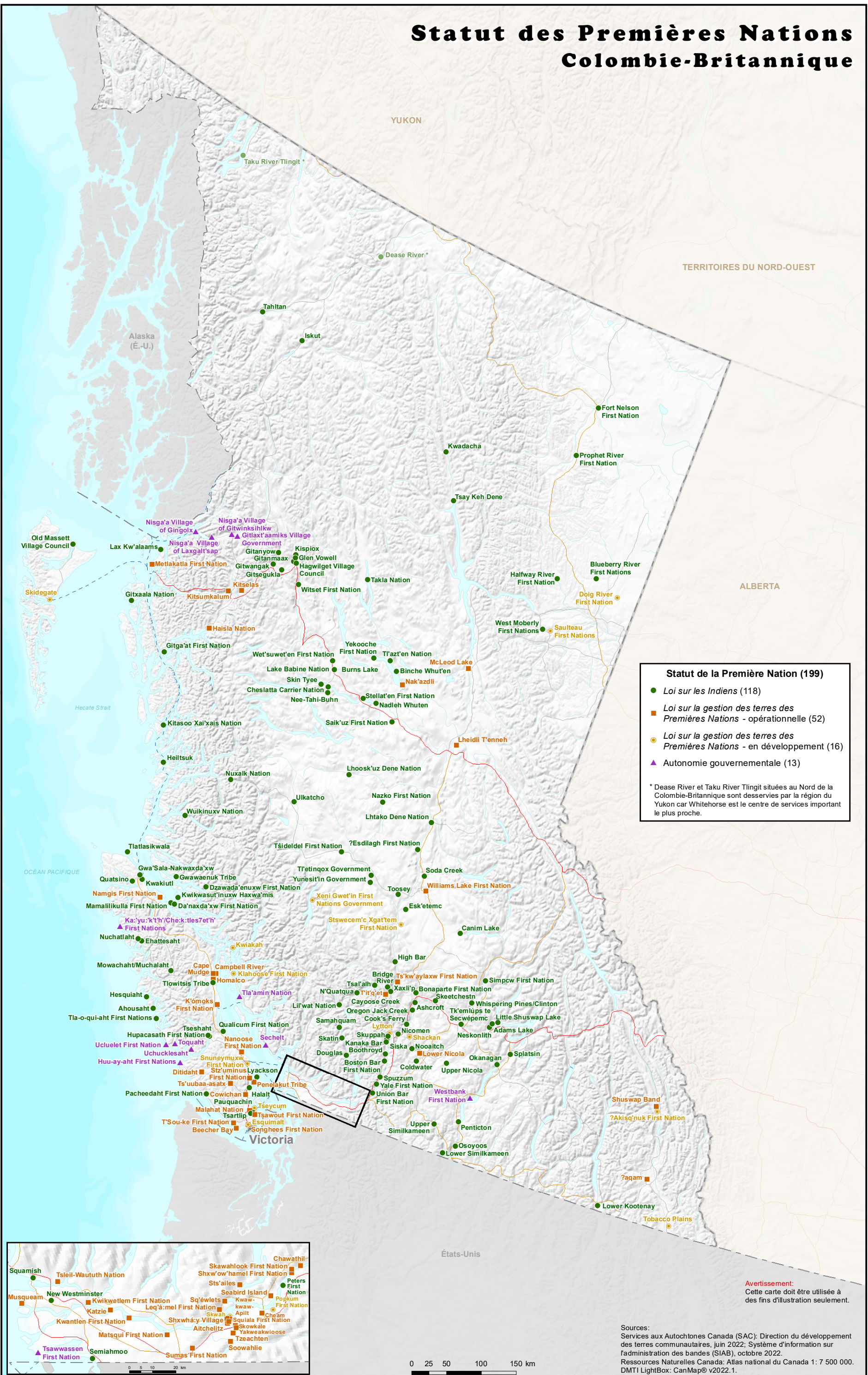


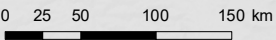
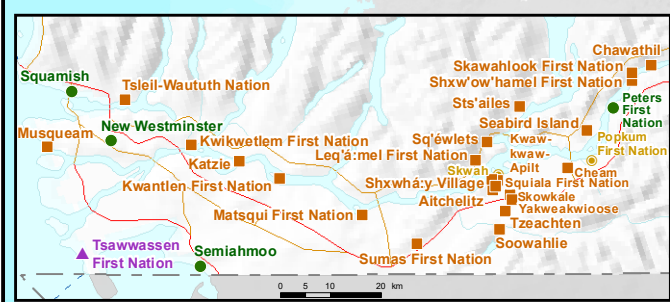
Statut des Premières Nations Colombie-Britannique



Statut de la Première Nation (199)

- Loi sur les Indiens (118)
- Loi sur la gestion des terres des Premières Nations - opérationnelle (52)
- Loi sur la gestion des terres des Premières Nations - en développement (16)
- ▲ Autonomie gouvernementale (13)

* Dease River et Taku River Tlingit situées au Nord de la Colombie-Britannique sont desservies par la région du Yukon car Whitehorse est le centre de services important le plus proche.



Sources:
 Services aux Autochtones Canada (SAC): Direction du développement des terres communautaires, juin 2022; Système d'information sur l'administration des bandes (SIAB), octobre 2022.
 Ressources Naturelles Canada: Atlas national du Canada 1: 7 500 000.
 DMTI LightBox: CanMap® v2022.1.

Avertissement:
 Cette carte doit être utilisée à des fins d'illustration seulement.

GS 12-255-BC (CCdocs # 102387344)